




Mise à jour IGN par CGx System



CGx
Urgence

Mise à jour IGN automatique

MAJIC - Données à mettre à jour

Indiquez les cartes, ainsi que l'emplacement du fichier de différentiel. Puis choisissez les types d'objets à importer depuis la carte de l'IGN.

Sélection des cartes et des données d'imports:

Carte de l'IGN :

Carte cible :

Fichier de différentiel de l'IGN :

Sélection des types d'objets à importer :

- Commune
- Chef-lieu Commune
- Espace boisé
- Surface d'eau
- Réseau hydrographique
- Ligne orographique
- Réseau routier
- Réseau ferroviaire et câble
- Réseau de transport d'énergie
- Zone équipement réseau
- Bâtiment
- Construction divers (ponctuelle)
- Construction divers (linéaire)
- Construction divers (surfaccique)
- Point remarquable
- Zone d'activité
- Adressage
- Point d'eau divers

- ✓ Suppression des coûts de mise à jour
- ✓ Actualisations plus fréquentes, car automatiques
- ✓ Sûreté et constance du traitement




Geoconcept



www.cgx-system.com



Mise à Jour IGN par CGx System



CGx
Urgence

1 seul clic suffit MAJIC se charge de tout :

- Importation des .gxt de l'IGN
- Mise à jour des données
 - Conservation des objets originaux
 - Minimisation des actions
 - Application des règles de ventilation (Réseau routier)
- Aide à la reprise
 - Signalement des objets dont les modifications impliquent une reprise graphique (Publisher)
- Détection des écarts entre IGN et la carte cible

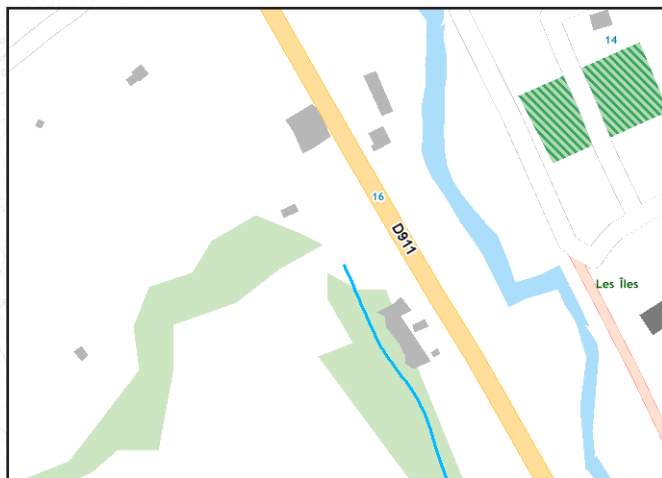
Automatique En quelques heures !

- ✓ Intégration données par données
- ✓ Pas de suppressions inutiles
- ✓ Respect des liaisons entre objets, et avec les bases de données externes
- ✓ Attributs clients non modifiés, et propagés lors des scissions



Mise A Jour I GN par CGx System

Carte cible



Carte IGN




Carte cible après MAJIC



CGx System
Le Causse - Espace d'Entreprises
81 100 CASTRES

Tel : 05 63 37 82 89
Fax : 05 63 37 82 86
contact@cgx-system.com
www.cgx-system.com



CGx
Urgence